



SIERRA DE LAS HURDES

Tejedal de Cerezal y barranco de Arroccerezal

Las Hurdes:

. La comarca de Las Hurdes cuenta con una extensión de 499,37 kilómetros cuadrados de superficie. Cuenta con un total de 6 municipios. Se trata de un terreno montañoso de clima mediterráneo con influencia atlántica. Limita con la Sierra de Gata, las Tierras de Granadilla y la Sierra de Francia (Salamanca). Forma parte de la llamada “España húmeda”. Su peculiar paisaje es un laberinto de montañas, valles, bosques, ríos y saltos de agua. Hoy la comarca poco o nada tiene que ver con la triste imagen difundida con motivo de la visita del rey Alfonso XIII en 1922.



Sin embargo, parece claro que no se puede hablar de Las Hurdes sin hacer una referencia expresa a su historia, una historia llena de tópicos y mitos que tiene, como dijo Unamuno, «de antaño el prestigio de una leyenda».

En la comarca tenemos diferentes lugares con patrimonio cultural para visitar, como por ejemplo la arquitectura tradicional (situado en El Gasco, Riomalo de Arriba, Ladrillar, Fragosa, Aceitunilla y núcleo despoblado El Moral en Horcajo), grabados rupestres, la Iglesia Parroquial Santa Catalina en Cambroncino (Caminomorisco), la Basílica de la Cruz Bendita en Casar de Palomero, las factorías del Real Patronato de las Hurdes (Jordán, en Nuñomoral; Alfonso XIII, en Las Mestas; Los Ángeles, en Caminomorisco), las Ruinas del Convento de Los Ángeles en Ovejuela (Pinofranqueado) y por último el Puente de los Machos en Ovejuela (Pinofranqueado).

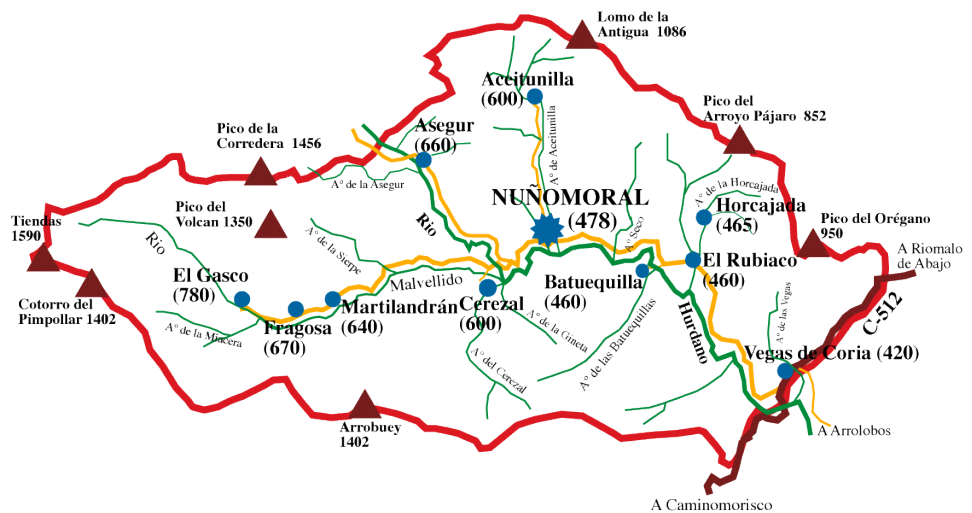
En la parte de interés turístico de la comarca cabe destacar La Enramá (en agosto) en Pinofranqueado, el Mercado San Andrés (cada 30 de noviembre) en Pinofranqueado, La Matanza (día 22 de marzo) en Vegas de Coria (Nuñomoral), la Fiesta Mayor (el primer

domingo de agosto), la Carvochá (se celebra el Día de Todos los Santos) y el Carnaval Hurdano (entre febrero y marzo)

Nuñomoral:

Se trata del centro rural más importante de la zona oriental de las Hurdes. Nuñomoral está en pleno corazón del macizo montañoso de la comarca, lindando con el río Hurdano. A su cargo están las alquerías de Vegas de Coria, Rubiaco, La Horcajada, La Batuequilla, Aceitunilla, El Asegur, **El Cerezal**, Martilandrán, Fragosa y El Gasco. La sierra de La Corredera domina el paisaje de esta localidad, desde la que se puede llegar hasta El Gasco por la ruta de la Meancera o bien subiendo el curso del río subir hasta Casares de Hurdes.

Su historia es muy parecida a la del resto de la comarca, que comienza a ser conocida cuando, a finales del siglo XII, el rey leonés dona estas tierras al obispo de Santiago, aunque casi un siglo más tarde el señorío de Granadilla la cede al concejo de La Alberca que la dominó hasta el XVI, siglo en el que se independizan mediante un pago anual que merma el desarrollo de sus vecinos, a lo que hay que unir la imposición de una serie de cláusulas restrictivas que impiden la libertad de movimientos, por lo que podía considerarse como una esclavitud encubierta. En 1835 esta situación termina con la desamortización y la compra de las tierras por parte de los hurdanos, dejando el duque de Alba de ser su señor.



Sus tierras ya no están cubiertas por los pastizales que daban cobijo a una extensa cabaña ganadera, sino que más de la mitad del terreno está ocupado por pinos debido a la repoblación forestal. A la hora de hacer referencia al nacimiento de los poblados hurdanos hay que indicar que el mismo se debe al irregular y montañoso paisaje que obligaba a los pastores a construir sus casas allí donde pastaban los animales, de donde nacieron las alquerías, en algunas de ellas, como El Gasco y Martilandrán se pueden admirar las originales construcciones pastoriles de trazados irregulares con una sola habitación que daba cobijo toda la familia, por ello Nuñomoral, junto al resto de las Hurdes, se ha descubierto por la singular belleza de estos pequeños asentamientos humanos.

En la localidad, el ayuntamiento y la ermita de Nuestra Señora de la Asunción pueden ser considerados como los edificios más emblemáticos al representar, sin renunciar a su utilidad, la arquitectura típica de Hurdes. En Nuñomoral podemos encontrar a algunos artesanos que realizan pequeñas casitas de piedra y trabajos en hojalata, además de algunos artesanos de la madera. Para el descanso, cuentan con una piscina natural en el río, y se puede disfrutar de magníficos paseos al adentrarse en la naturaleza por veredas y caminos que dan una idea de la riqueza natural de la comarca.

El Tejedal de Cerezal:

Los árboles son obras de arte de la naturaleza, cada ejemplar es una pieza única e irreplicable, muchos se parecen, pero son instrumentos vegetales independientes e irremplazables en la gran orquesta del mundo forestal. Los tejos en particular son seres extraordinarios en el reino de los árboles. Las utilidades del tejo ya eran aprovechadas por los habitantes del neolítico, en la última etapa de la Edad de Piedra, su madera siempre ha sido muy apreciada por la



resistencia y duración. En el Terciario y durante los periodos interglaciares tuvo su momento de gloria. Después esta especie de árboles fue reverenciada por los druidas, la casta sacerdotal del pueblo celta, quienes consideraban al tejo un árbol mágico con el que elaboraban sus ungüentos y realizaban conjuros. Además, con sus ramas fabricaban bastones mágicos y con palillos de este árbol predecían el futuro. Y en nuestros días ha tenido un gran valor en la lucha contra el cáncer, porque de él, que como sabemos es todo venenoso, se produce el Taxol. Con el que se lucha contra esta terrible enfermedad


Ahora solo quedan residuos y las pequeñas tejedas aisladas en las montañas son auténticas reliquias de la naturaleza.

En Extremadura apenas quedan unos 230 tejos distribuidos por las Hurdes, Valle del Ambroz, Valle del Jerte y La Vera, lo que ha motivado su catalogación como especie en peligro de extinción dentro de la región. La agrupación de Los Tejos de

El Cerezal es la mejor conservada de Extremadura se encuentra en Nuñomoral, concretamente en la pedanía de El Cerezal, en pleno corazón de Las Hurdes. En este paraje se encuentran 56 tejos de más de 3 metros de altura conocidos como los Tejos del Cerezal que han sido declarados Árboles Singulares.

Recorrido

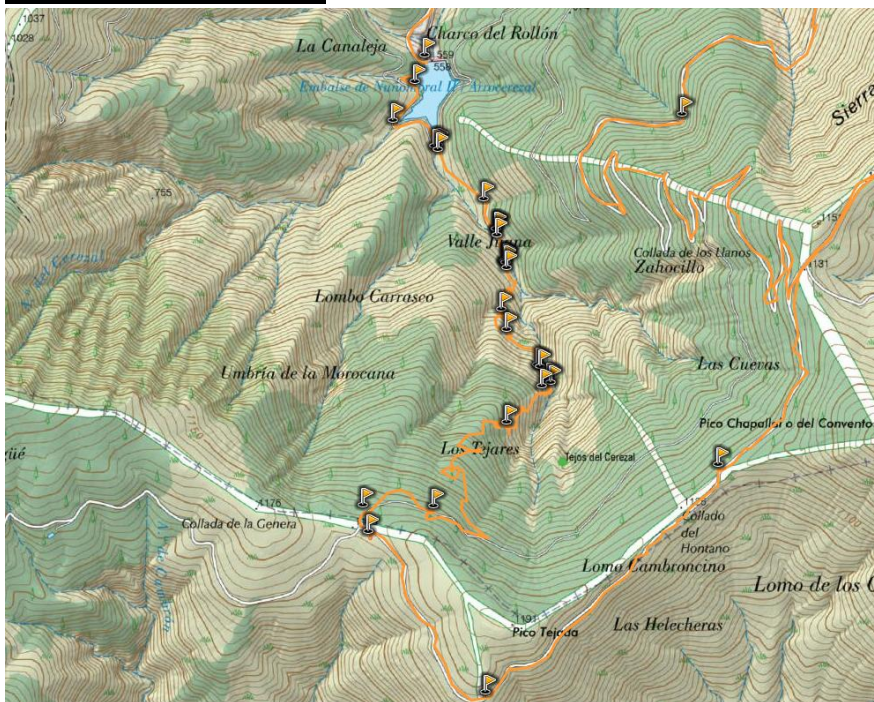
El punto de partida de nuestra marcha de hoy es la pequeña alquería de Cerezal, en el municipio de Nuñomoral. De aquí iremos hasta la presa de Arroczereal, recorreremos su orilla y enseguida cogeremos un camino, un antiguo sendero de montaña que comunica Nuñomoral y Caminomorisco, era la ruta que usaba el cartero local para llevar el correo. La vereda es común con nuestro itinerario hasta que atravesamos el arroyo del Cerezal por un puente de madera. Ya desde aquí y dejando a la derecha la vereda del correo entramos en un espectacular bosque de madroños, encinas centenarias, durillos, y algún que otro acebo, este precioso sendero nos lleva a la próxima bifurcación, el lugar se llama la china por una roca cubierta de musgo que hace de gran hito, desde este lugar si siguiéramos de frente, y ya sin sendero aparente llegaríamos a lo mas abrupto del barranco donde están



bien protegidos los protagonistas de este día, los Tejos. Pero nosotros empezaremos a subir por la desviación de la derecha hasta un mirador habilitado para observar la valiosa garganta y sus habitantes.

Después del obligado descanso seguimos subiendo, esta vez a través de un pinar, donde a duras penas lucha algún que otro madroño y encina para reconquistar el lugar perdido frente a las repoblaciones, Ya en la parte alta saldremos a una pista que recorrerá toda la parte alta del barranco, dando esplendidas vistas de este, y a la vez si miramos un poco mas allá, veremos unas valiosas panorámicas de las Hurdes, para ya, acto seguido y después de unas cuantas revueltas de bajada llegar a Nuñomoral, punto y final de la marcha de hoy.

Perfiles, track y mide



MIDE		Tejedal de Cerejal		
horario	6h 20'		2	severidad del medio natural
desnivel de subida	750 m		2	orientación en el itinerario
desnivel de bajada	750 m		2	dificultad en el desplazamiento
distancia horizontal	19,0 Km		4	cantidad de esfuerzo necesario
tipo de recorrido	Circular			

Condiciones de todo el año, tiempos estimados según criterio MIDE, sin paradas.
Calculado sobre datos de 2022.

[Volver a editar](#) [Imprimir](#)

1.151 m



502 m

Vista 765 veces, descargada 43 veces

cerca de El Cerejal, Extremadura (E)

Organizadores: Pilar Ramos.
Eloy García