



## PASEO POR LA CALERÍA CENTRAL

La Calería es el nombre que recibe la parte septentrional de la Sierra de las Quilamas. Comprende, de este a oeste, los términos de Linares de Riofrío, Escorial de la Sierra, Navarredonda de la Rinconada y La Rinconada de la Sierra. Se trata de una comarca con arraigado sentido histórico y tradicional, además de geográfico y cultural dentro de la provincia.

El nombre lo recibe de uno de los aprovechamientos tradicionales como era la extracción de cal y muestra de ello son los hornos de cal existentes, algunos rehabilitados, así como los restos de la fábrica que hay, cerca de Linares, en el camino de la Honfría.

La ruta "Sierra de la Calería" conecta con sus más de 32 km estos cuatro municipios. Consta de un tramo principal circular que atraviesa los cuatro pueblos con dos tramos intermedios –enlaces– que sirven como atajo, con el objeto de hacer la ruta más asequible, rebajando así su kilometraje y creando 3 tramos circulares:

Tramo 1: Linares de Riofrío-La Honfría-Linares de Riofrío

Tramo 2: Escorial de la Sierra-Pico Cervero-Navarredonda de la Rinconada-Escorial de la Sierra

Tramo 3: Navarredonda de la Rinconada-Rinconada de la Sierra-Navarredonda de la Rinconada

Nosotros recorreremos el tramo 2, sin subir al Pico Cervero.



Mapa inspirado en los límites comarcales y subcomarcales de la Sierra de Francia. Elabórase para Wikipedia. Crédito al dominio público.

Escorial de la Sierra es un municipio que destaca especialmente por su variado atractivo natural, puesto que cuenta con el amparo del Pico Cervero y las crestas de la Sierra de Quilamas al sur y por campos y dehesas hacia el norte. De hecho, es muy recomendable un paseo por su entorno para disfrutar de los bosques de roble melojo de las laderas de esta sierra, incluida en la Reserva de la Biosfera Sierra de Béjar y Francia, reconocida por la Unesco. Además de los robles, completan el paisaje castaños, cerezos bravíos, nogales, chopos, majuelos y, por supuesto, las encinas.

De entre sus edificaciones destaca la iglesia parroquial situada en la zona alta del pueblo. Está dedicada a Santa Marina, patrona del municipio, y llaman la atención su atrio de seis columnas y la espadaña. Es un buen lugar para disfrutar de las vistas panorámicas del pueblo y entorno. La Ermita del Cristo del Humilladero está en el extremo opuesto de la villa, es de planta rectangular con muros de mampostería y tiene un pequeño atrio flanqueado por dos columnas.

El municipio, en cuya plaza podemos ver una estatua dedicada al poeta Félix Grande García, natural de Escorial, cuenta además con un buen número de caños. De hecho,

existe una ruta urbana conocida como 'Ruta de las Cinco Fuentes' que invita a pasear por el casco del pueblo para visitar las fuentes, que en un pasado fueron un lugar de gran actividad social y que representan una buena muestra etnográfica del municipio. De la ruta cabe destacar el manantial, que está cubierto por una pequeña bóveda de mampostería con piedras unidas con cal morena y una puerta de acceso. También



es interesante el entorno de la Fuente del Palancar, encajada entre unas huertas y cuyo acceso implica pasar por un pontón de lajas de pizarra. Antes se pasa por tres fuentes que vieron cómo su agua fue canalizada a principios del siglo XX a unos pilares para el abastecimiento de la población y como abrevadero para el ganado. La ruta acaba en la Fuente Grande, que vierte sus aguas en el pilar de Abajo.

Cerca de ella se puede admirar un puente de dos arcos de medio punto construido con piedras calizas y unidas con mortero de cal morena. Entre esos ojos corre el río Fuente del Campo –río Grande para los vecinos–, que nace a los pies del Pico Cervero, cerca del merendero, y después toma el nombre de Río Huebra.



## La ruta:

Es un municipio que ofrece múltiples sendas para caminar entre sus bosques de encinas, robles y castaños. Encontraremos parajes de helechos y escobas por donde abunda la fauna, entre la que destaca el jabalí. Aunque cualquiera de los caminos que salen del pueblo es una buena opción, cabe destacar el ramal de la Ruta Sierra de Calería que pasa por Escurial. Se trata de una ruta señalizada que recupera parte del antiguo camino que usaban los vecinos para bajar, en carros de vacas, la piedra caliza que había en la sierra y que se usaba para fabricar la cal morena que da nombre a la subcomarca. Esta ruta, que llega hasta la cima del Pico Cervero, sale del pueblo y, nada más empezar, ya se puede ver un horno de cal y un panel explicativo sobre el proceso de elaboración de la misma.












Siguiendo la ruta a través de caminos, pistas y algún trozo de senda, alcanzaremos el camino de Linares a la altura del Merendero 'Campo Escurial', donde haremos un pequeño descanso. Retomando la ruta giramos a la izquierda por el camino que va al Cervero, dejando la subida de lado -este es el punto más alto de la ruta-.



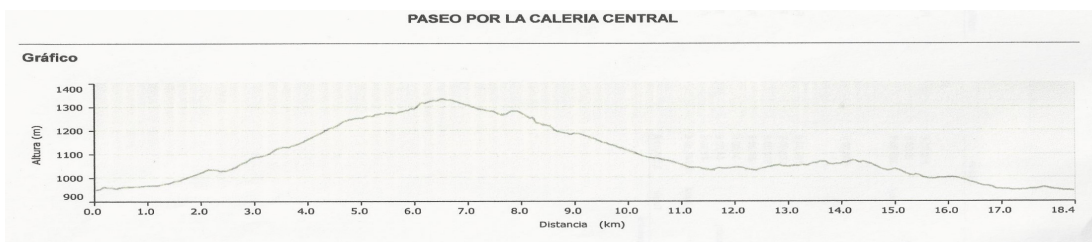
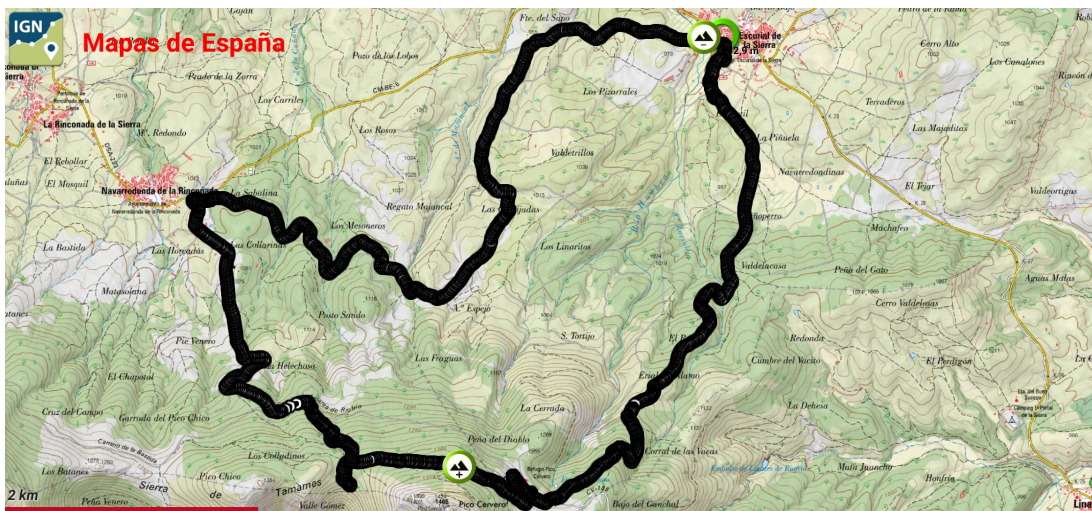
Nos acercaremos a ver un segundo horno de cal -"el Collado"- para después tomar el desvío de la mina -antigua cantera- y alcanzar, de nuevo, el camino de Linares hasta el pueblo de Navarredonda de la Rinconada, donde pararemos a comer y descansar en la zona temática de 'La charca'.



Finalizado el descanso nos pondremos en marcha, cruzando la carretera de Escurial, para tomar una pista entre robles hasta cruzar el arroyo Majuncal y alcanzar una calleja a través de la que llegamos a otra pista que nos conduce hasta Escurial de la Sierra, entrando por los dos puentes que salvan tanto el 'Rio Grande' como el Rio Chico', dando por finalizada la ruta.

|   |                      |                 |   |                                 |          |
|---|----------------------|-----------------|---|---------------------------------|----------|
|  | Horario              | <b>4h 50'.</b>  |  | Severidad del medio natural     | <b>1</b> |
|  | Desnivel de subida   | <b>492 m.</b>   |  | Orientación en el itinerario    | <b>1</b> |
|  | Desnivel de bajada   | <b>492 m.</b>   |  | Dificultad en el desplazamiento | <b>1</b> |
|  | Distancia horizontal | <b>18,4 km.</b> |  | Cantidad de esfuerzo necesario  | <b>3</b> |
|  | Tipo de recorrido    | <b>Circular</b> |   |                                 |          |

## MIDE



Proponen la ruta: Pilar Sánchez y Esteban Sánchez